


Условные обозначения

Объекты водоснабжения


- Участок водопроводной сети
- Источник водоснабжения
- Водопроводный колодец
- Водопроводный колодец с гидрантом



Изм.	Кол.у	Лист	№ до	Подп.	Дата
Разраб.	Осипов				2019
Проверил	Рыжков				2019

Приложение 1. Карта (схема) водопроводных сетей						
Схема водоснабжения и водоотведения Саргазинского сельского поселения Сосновского муниципального района Челябинской области						
Эксплуатационные зоны централизованного водоснабжения				Стадия	Лист	Листов
п. Саргазы				П	1	5


Изн. № подл.	Подл. и дата	Взам. инв. №



Условные обозначения

Объекты водоснабжения

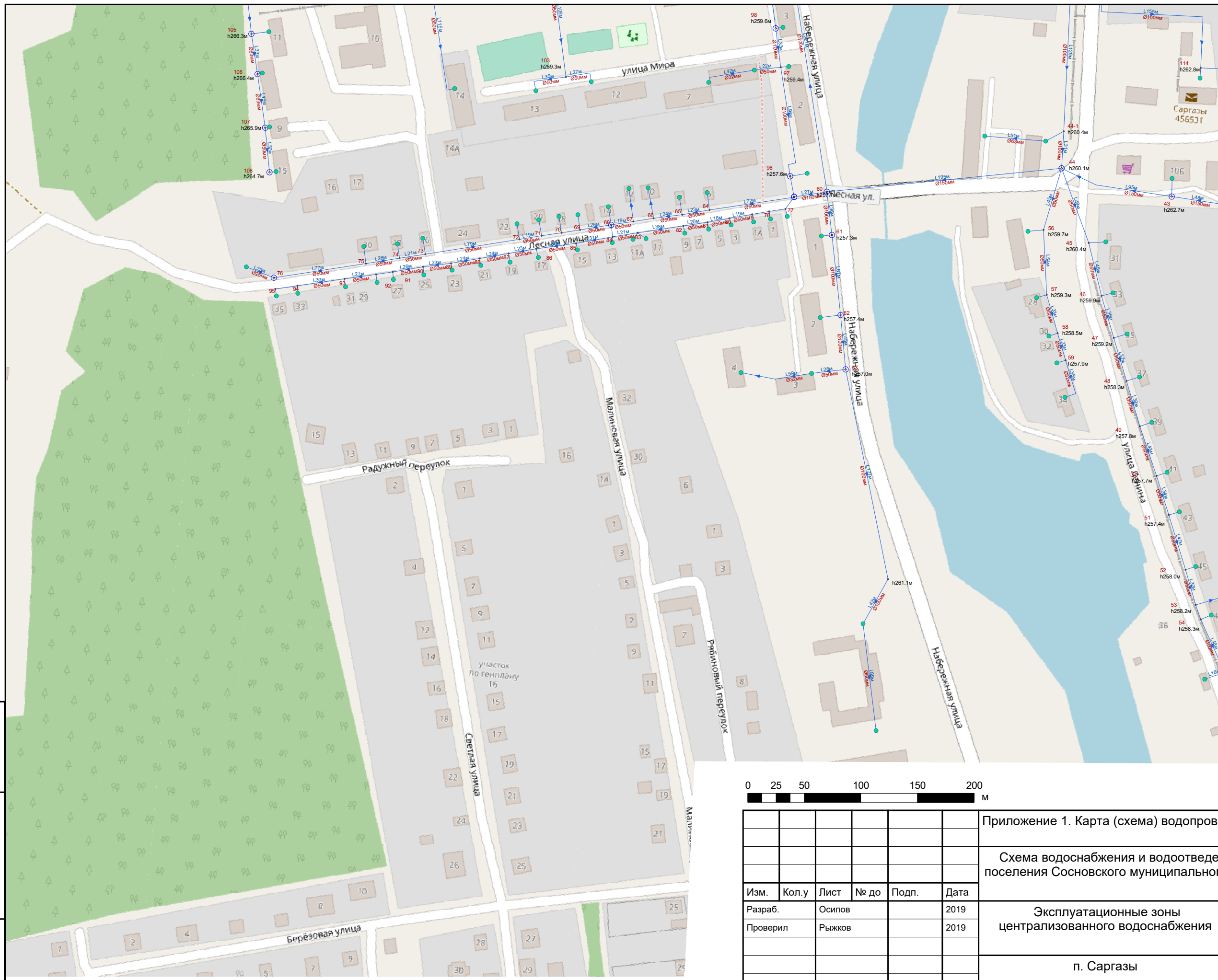

- Участок водопроводной сети
- Источник водоснабжения
- Водопроводный колодец
- Водопроводный колодец с гидрантом



Изм.	Кол.у	Лист	№ до	Подп.	Дата
Разраб.	Осипов				2019
Проверил	Рыжков				2019

Приложение 1. Карта (схема) водопроводных сетей					
Схема водоснабжения и водоотведения Саргазинского сельского поселения Сосновского муниципального района Челябинской области					
Эксплуатационные зоны централизованного водоснабжения			Стадия	Лист	Листов
п. Саргазы			П	2	5


Изн. № подл.	
Подп. и дата	
Взам. инв. №	



Условные обозначения

Объекты водоснабжения

- Участок водопроводной сети
- Источник водоснабжения
- Водопроводный колодец
- Водопроводный колодец с гидрантом



Приложение 1. Карта (схема) водопроводных сетей

Схема водоснабжения и водоотведения Саргазинского сельского поселения Сосновского муниципального района Челябинской области

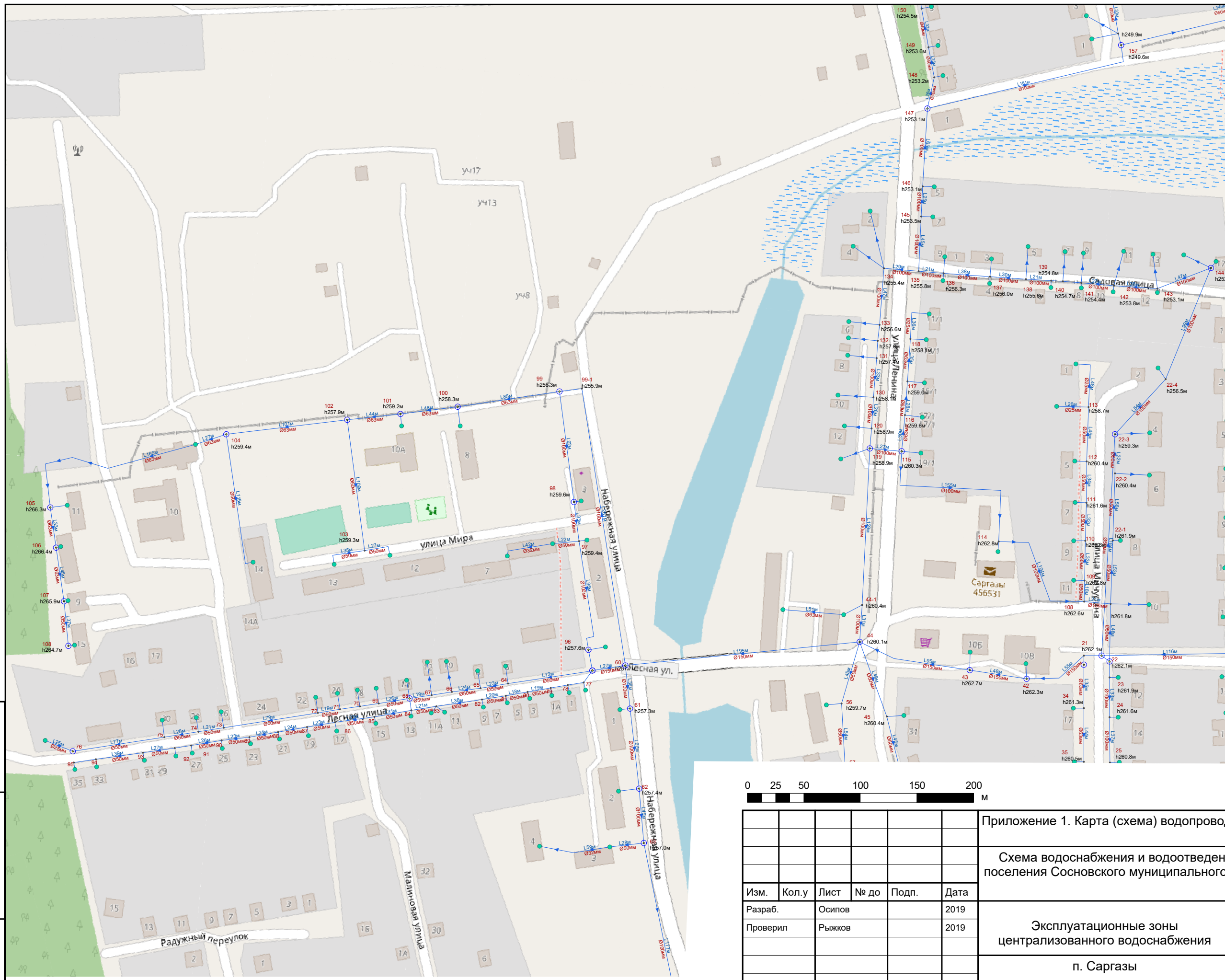

Изм.	Кол. у	Лист	№ до	Подп.	Дата
Разраб.		Осипов			2019
Проверил		Рыжков			2019

Эксплуатационные зоны централизованного водоснабжения

Стадия	Лист	Листов
П	3	5

п. Саргазы


Взам. инв. №	
Подп. и дата	
Инв. № подл.	



Условные обозначения

Объекты водоснабжения

- Участок водопроводной сети
- Источник водоснабжения
- Водопроводный колодец
- Водопроводный колодец с гидрантом




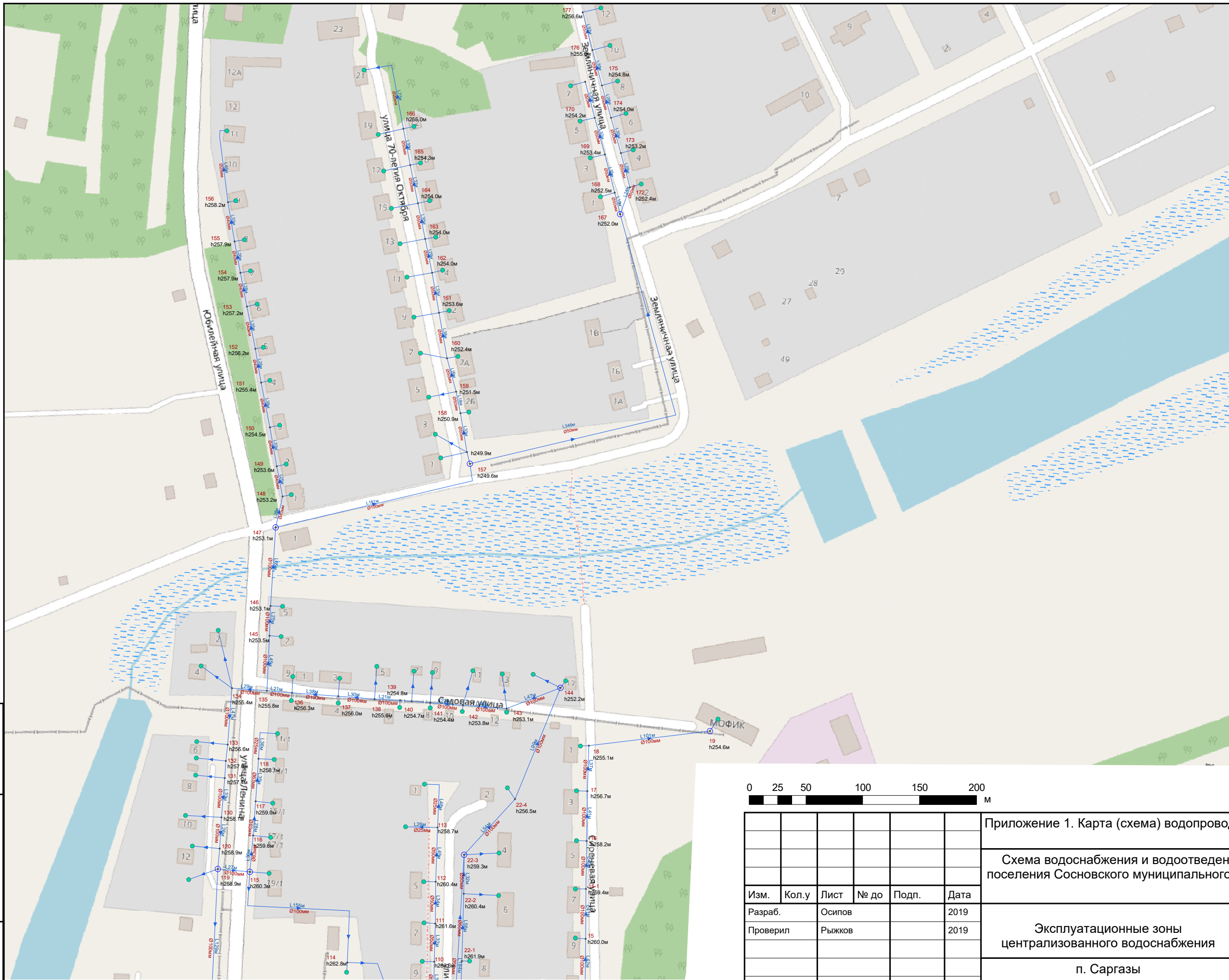
Приложение 1. Карта (схема) водопроводных сетей

Схема водоснабжения и водоотведения Саргазинского сельского поселения Сосновского муниципального района Челябинской области

Изм.	Кол.у	Лист	№ до	Подп.	Дата
Разраб.		Осипов			2019
Проверил		Рыжков			2019

Эксплуатационные зоны централизованного водоснабжения	Стадия	Лист	Листов
	П	4	5
п. Саргазы			


Изн. № подл.	
Подл. и дата	
Взам. инв. №	



Условные обозначения

Объекты водоснабжения

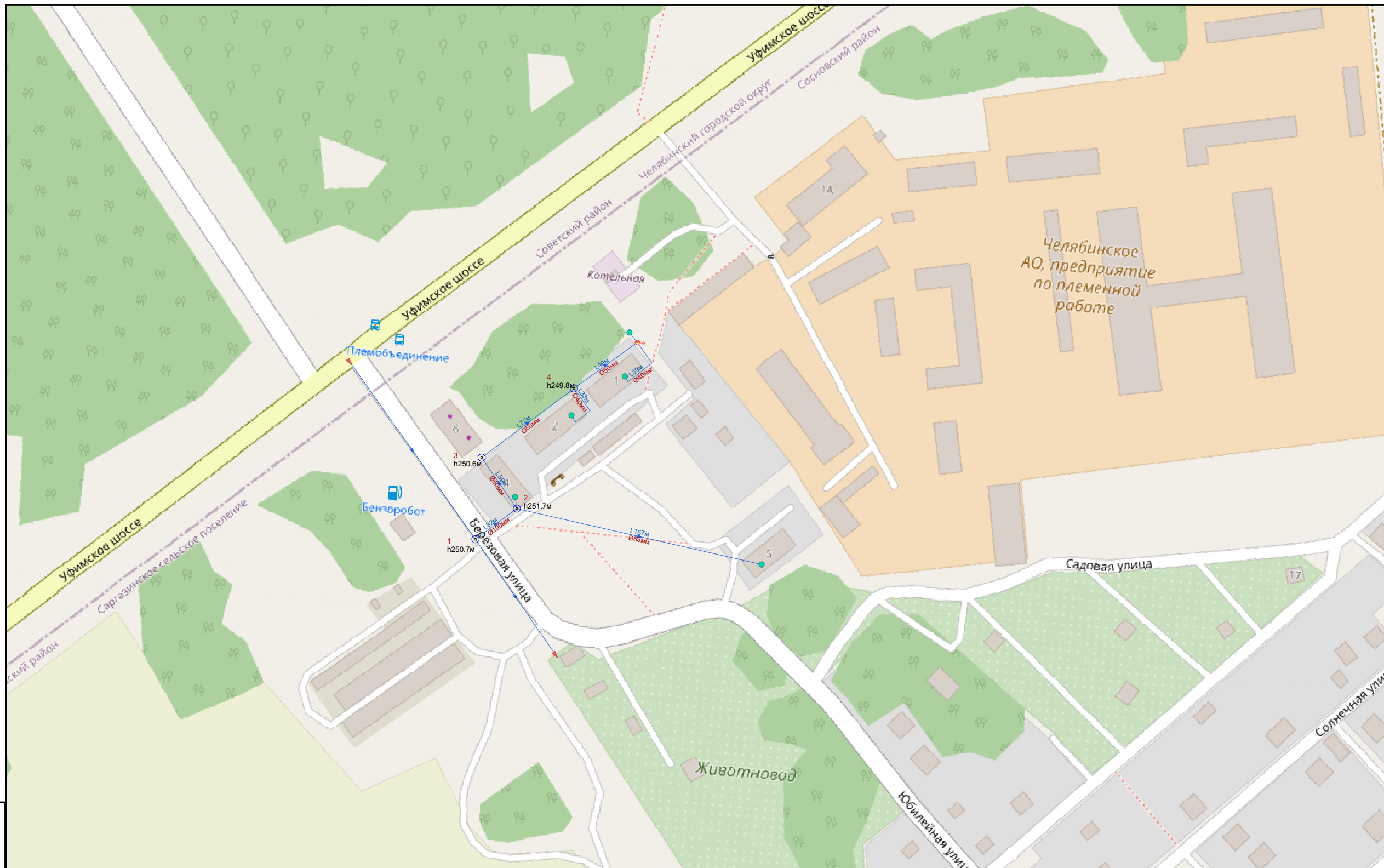

- Участок водопроводной сети
- Источник водоснабжения
- Водопроводный колодец
- Водопроводный колодец с гидрантом



Изн. № подл.	Подл. и дата	Взам. инв. №
--------------	--------------	--------------

Изм.	Кол.у	Лист	№ до	Подп.	Дата
Разраб.		Осипов			2019
Проверил		Рыжков			2019

Приложение 1. Карта (схема) водопроводных сетей					
Схема водоснабжения и водоотведения Саргазинского сельского поселения Сосновского муниципального района Челябинской области					
Эксплуатационные зоны централизованного водоснабжения			Стадия	Лист	Листов
п. Саргазы			П	5	5


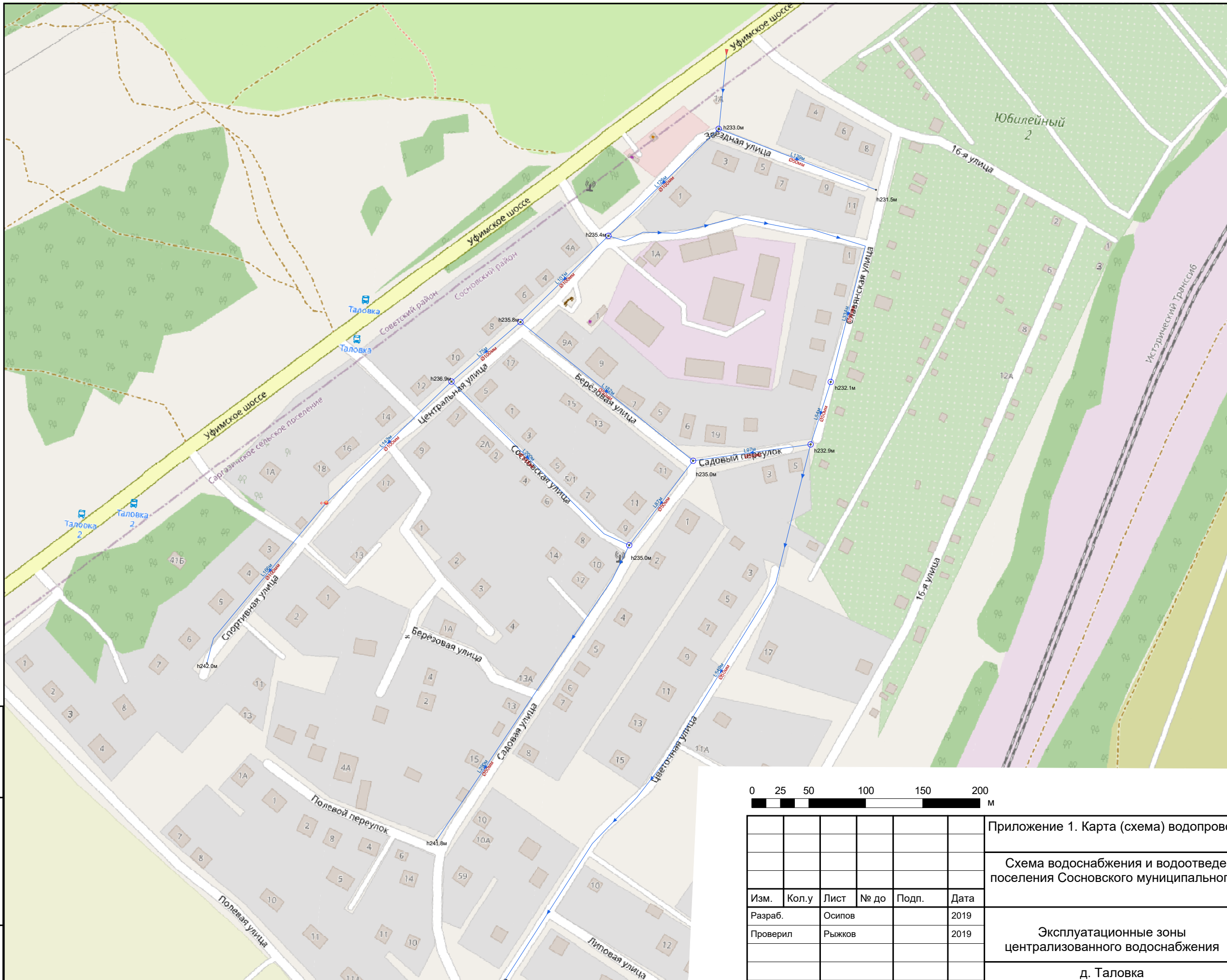


- Условные обозначения**
- Объекты водоснабжения**
- Участок водопроводной сети
 - Источник водоснабжения
 - Водопроводный колодец
 - Водопроводный колодец с гидрантом



Приложение 1. Карта (схема) водопроводных сетей					
Схема водоснабжения и водоотведения Саргазинского сельского поселения Сосновского муниципального района Челябинской области					
Изм.	Кол.у	Лист	№ до	Подп.	Дата
Разраб.		Осипов			2019
Проверил		Рыжков			2019
Эксплуатационные зоны централизованного водоснабжения					Стадия
п. М. Сосновка					П
					Лист
					1
					Листов
					1


Взам. инв. №
Подп. и дата
Инв. № подл.



Условные обозначения

Объекты водоснабжения

- Участок водопроводной сети
- Источник водоснабжения
- Водопроводный колодец
- Водопроводный колодец с гидрантом



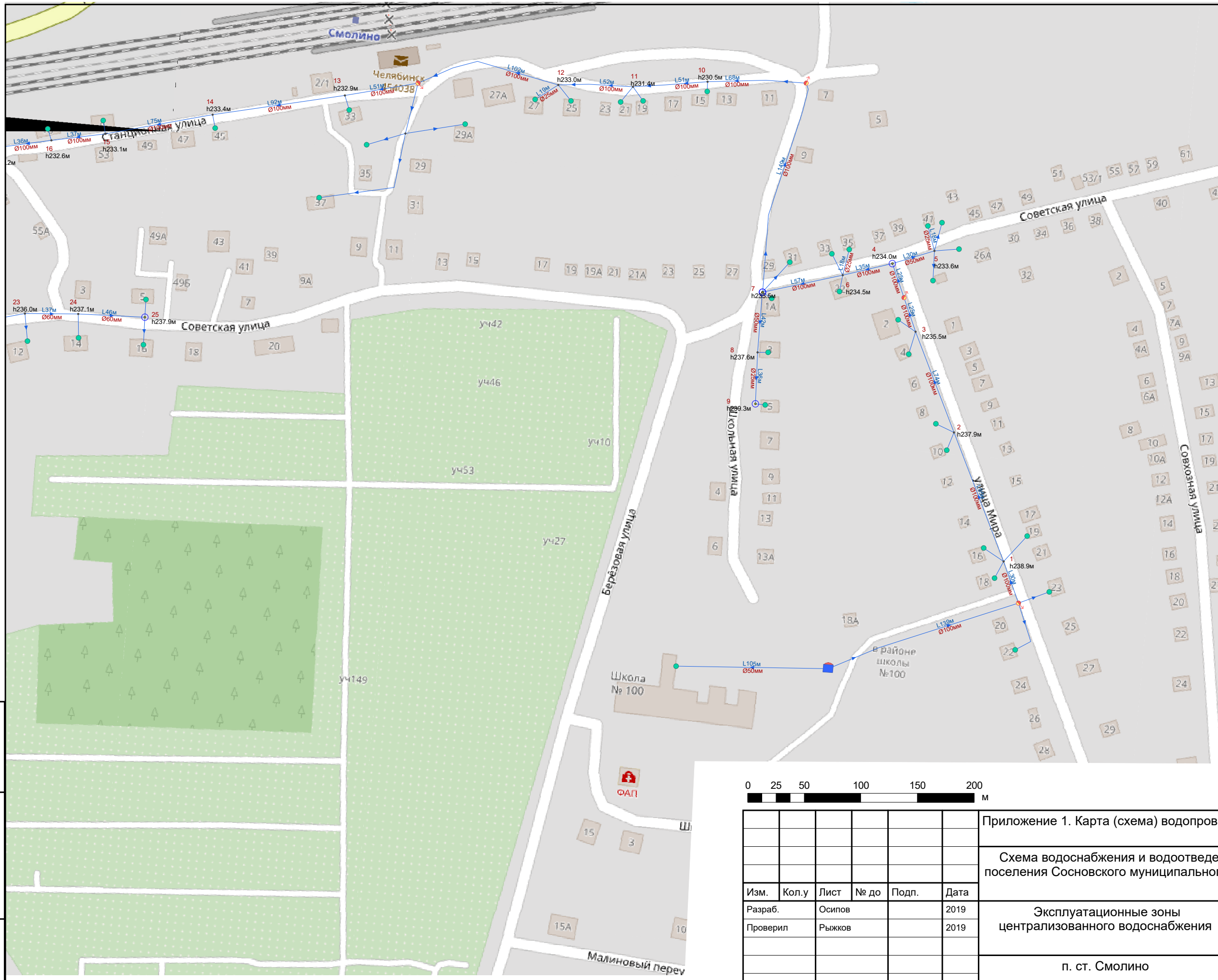

Приложение 1. Карта (схема) водопроводных сетей

Схема водоснабжения и водоотведения Саргазинского сельского поселения Сосновского муниципального района Челябинской области

Изм.	Кол.у	Лист	№ до	Подп.	Дата
Разраб.		Осипов			2019
Проверил		Рыжков			2019

Эксплуатационные зоны централизованного водоснабжения			Стадия	Лист	Листов
д. Таловка			П	1	1


Взам. инв. №	
Подп. и дата	
Инв. № подл.	



Условные обозначения

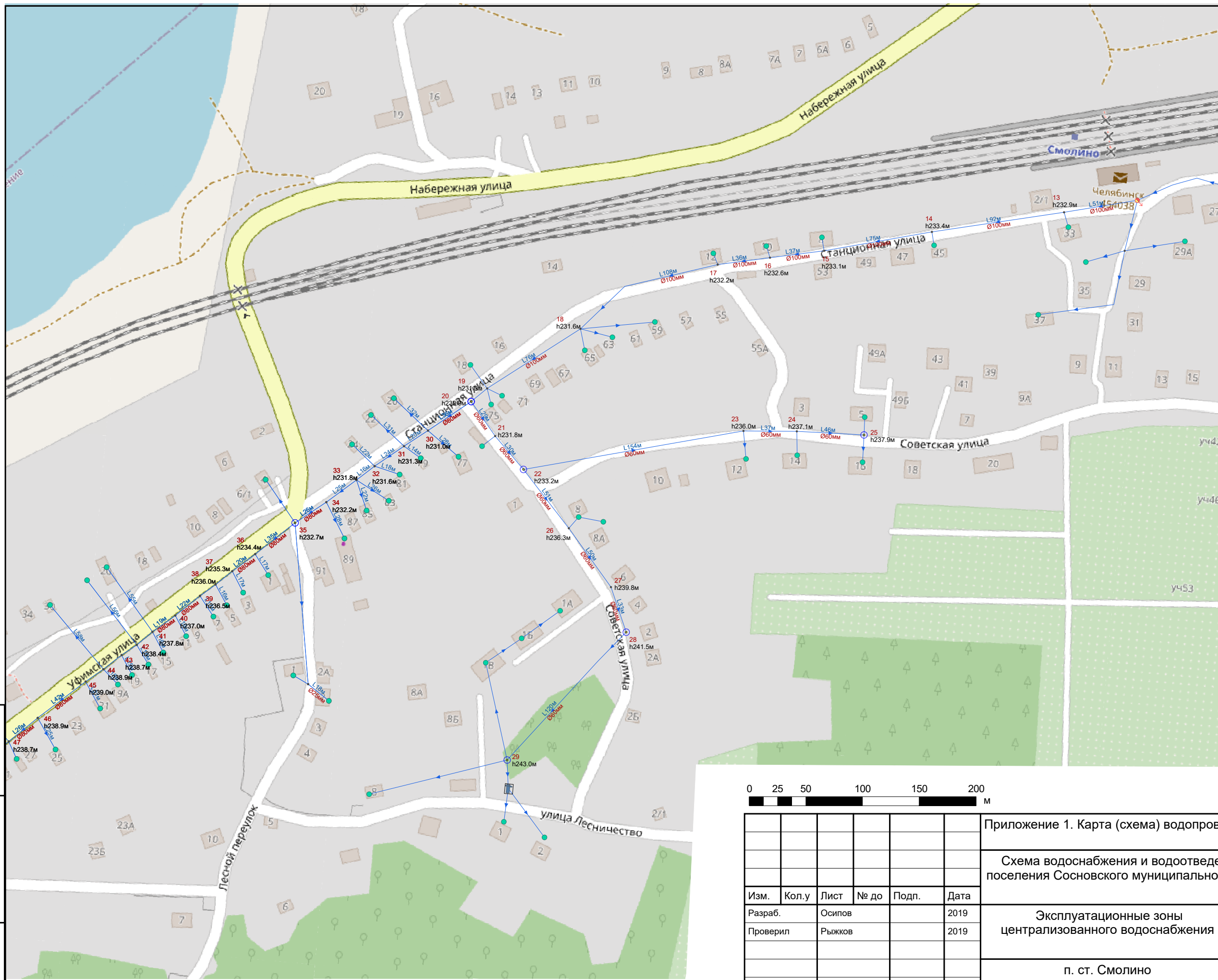

Объекты водоснабжения

- Участок водопроводной сети
- Источник водоснабжения
- Водопроводный колодец
- Водопроводный колодец с гидрантом



Приложение 1. Карта (схема) водопроводных сетей					
Схема водоснабжения и водоотведения Саргазинского сельского поселения Сосновского муниципального района Челябинской области					
Изм.	Кол.у	Лист	№ до	Подп.	Дата
Разраб.		Осипов			2019
Проверил		Рыжков			2019
Эксплуатационные зоны централизованного водоснабжения				Стадия	Лист
				П	1
п. ст. Смолино				Листов	3

Взам. инв. №		
Подп. и дата		
Инв. № подл.		



Условные обозначения


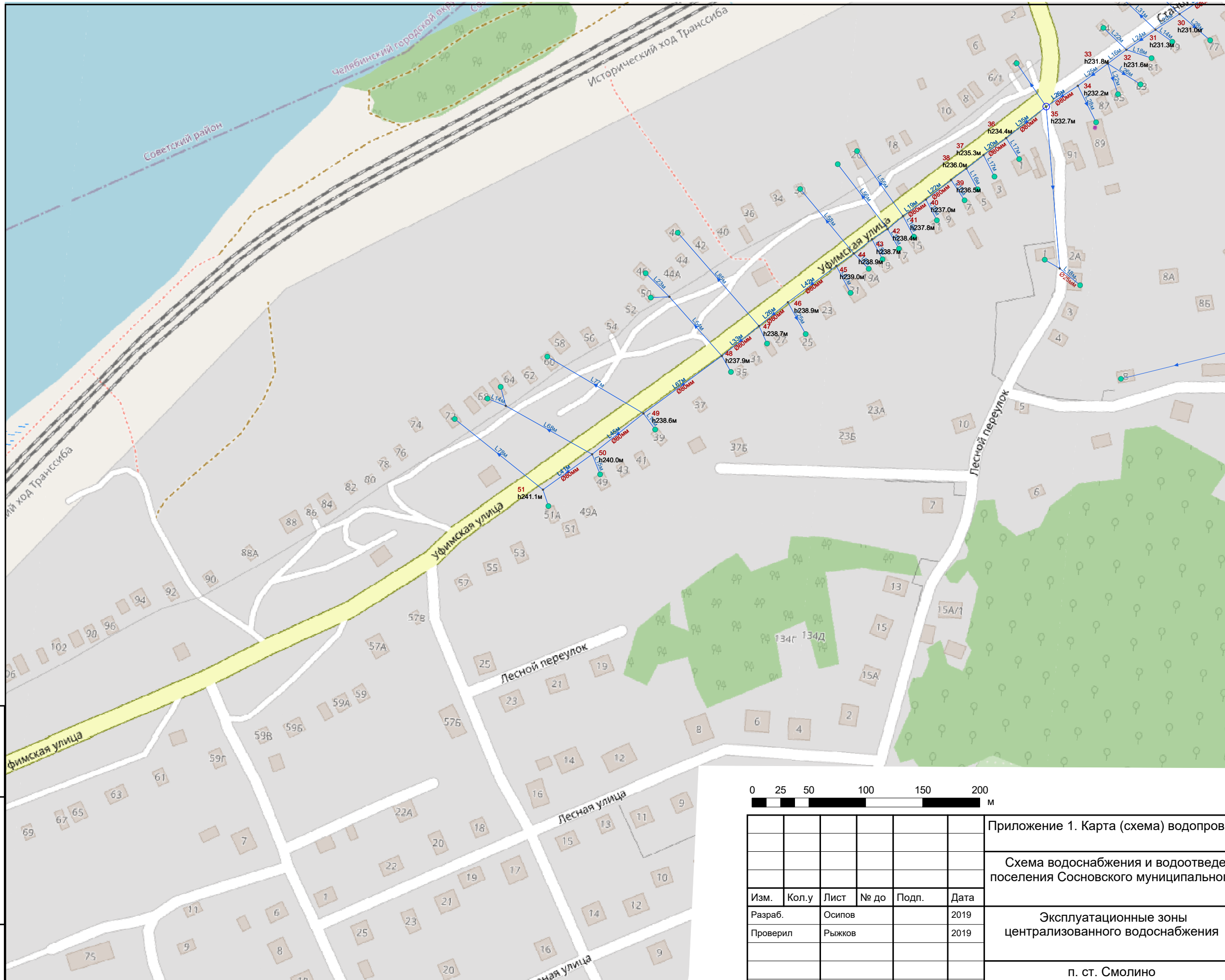
Объекты водоснабжения

- Участок водопроводной сети
- Источник водоснабжения
- Водопроводный колодец
- Водопроводный колодец с гидрантом



Взам. инв. №	
Подл. и дата	
Инв. № подл.	

Приложение 1. Карта (схема) водопроводных сетей					
Схема водоснабжения и водоотведения Саргазинского сельского поселения Сосновского муниципального района Челябинской области					
Изм.	Кол.у	Лист	№ до	Подп.	Дата
Разраб.	Осипов				2019
Проверил	Рыжков				2019
Эксплуатационные зоны централизованного водоснабжения				Стадия	Лист
п. ст. Смолино				П	2
				Листов	3



Условные обозначения

Объекты водоснабжения

- Участок водопроводной сети
- Источник водоснабжения
- Водопроводный колодец
- Водопроводный колодец с гидрантом



Приложение 1. Карта (схема) водопроводных сетей

Схема водоснабжения и водоотведения Саргазинского сельского поселения Сосновского муниципального района Челябинской области

Изм.	Кол.у	Лист	№ до	Подп.	Дата
Разраб.		Осипов			2019
Проверил		Рыжков			2019

Эксплуатационные зоны централизованного водоснабжения

Стадия	Лист	Листов
П	3	3

п. ст. Смолино

Взам. инв. №	
Подп. и дата	
Инв. № подл.	